

USO EXCLUSIVO DEL MINISTERIO DE CULTURA		INMUEBLE No	MZ	007
Código Nacional		Hoja 1	PR	023

1. DENOMINACIÓN

1.1. Nombre del Bien	Alcaldía Mayor de Bogotá. Edificio Lévano	1.2. Otros nombres	N.A.
1.3. Pertenece a valoración colectiva	No	1.4. Nombre	N.A.

2. CLASIFICACIÓN TIPOLOGICA

2.1. Grupo Patrimonial	Material	2.2. Subgrupo Patrimonial	Inmueble
2.3. Grupo	Arquitectónico	2.4. Subgrupo	Arquitectura para comercio
2.5. Categoría	Edificación comercial	2.6. Subcategoría	Complejo comercial

3. LOCALIZACIÓN

3.1. Departamento	Bogotá	3.2. Municipio	Bogotá D.C.
3.3. Nomenclatura	KR 8 10 45	3.4. Nomenclatura antigua	N.A.
3.5. Barrio	Centro Admin.	3.6. Código Barrio	003106
3.7. Dentro de sector urbano histórico	Si	3.8. Nombre sector urbano	Sector Urbano Antiguo
3.9. No. de manzana	007	3.10. No. de predio	023
3.11. CHIP	AAA0030MHJH	3.12. Localidad	Candelaria
3.13. Dentro de perímetro urbano	Si	3.14. UPZ	94
3.15. Nombre UPZ	Candelaria		

4. CARACTERÍSTICAS FÍSICAS DEL INMUEBLE

4.1. Características del predio		Área del predio (m2)	73,5
Frente (ml)	6,2	Área ocupada (m2)	73,5
Fondo (ml)	12,0	Área libre (m2)	0,0

4.2. Características edificación				
	1	2	3	más pisos
Número de pisos				4
Uso por piso	Dotacional	Dotacional	Dotacional	Dotacional

5. INFORMACIÓN CATASTRAL

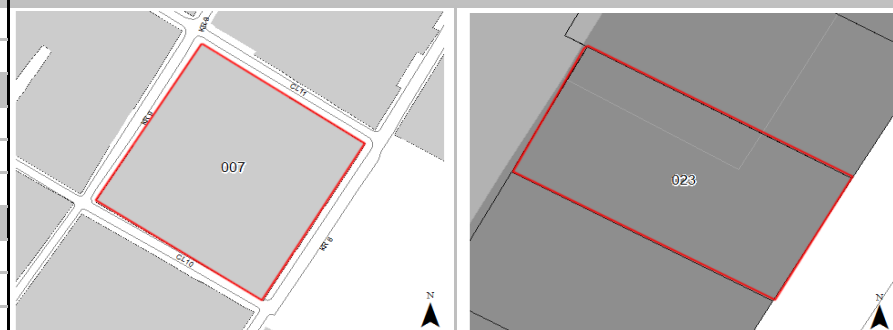

5.1. Cédula catastral	10 8 5	5.2. Matrícula inmobiliaria	050C00862941
5.3. Clase de predio	No PH	5.4. Destino económico	Dotacional público
5.5. Tipo de propiedad	Distrito	5.6. Avaluo Catastral	356275000
5.7. Valor referencia terreno m2	\$ 1.140.000		

6. NORMATIVIDAD VIGENTE

6.1. POT-PBOT-EOT	POT	6.2. Enlace documento	http://www.alcaldiabogota.gov.co/sisjur/normas/Norma1.jsp?i=3769
6.3. Reglamentación	Decretos 469 de 2003 y 492 de 2007		
6.4. Declaratoria BIC (si/no)	Si	6.5. Ambito declaratoria	Nacional
6.6. Acto admin que declara	Decreto 678 de 1994	6.7. Nivel de Intervención	N1-T7-G3
6.8. Aplicable a	N.A.		

7. OBSERVACIONES

Conforma una unidad arquitectonica con los predios 1, 19, 20, 21, 22, 24 y 25


8. LOCALIZACIÓN

9. FOTOGRAFÍA DEL INMUEBLE


Fuente: Equipo Fotografía PEMP Patrimonio Inmueble

10. FOTOGRAFÍA DEL CONTEXTO

11. FOTOGRAFÍA ANTIGUA


Fuente: Equipo Fotografía PEMP Patrimonio Inmueble Fuente: Recordos fotograficos por el centro de Bogotá, Noviembre 1981 - Febrero 1982, Colcultura

	Diligenció:	PEMP Patrimonio Inmueble	Código de identificación	Hoja 1
	Fecha:	2016-2017	003106007023	de 1
	Revisó:	PEMP Patrimonio Inmueble		
	Fecha:	2018		